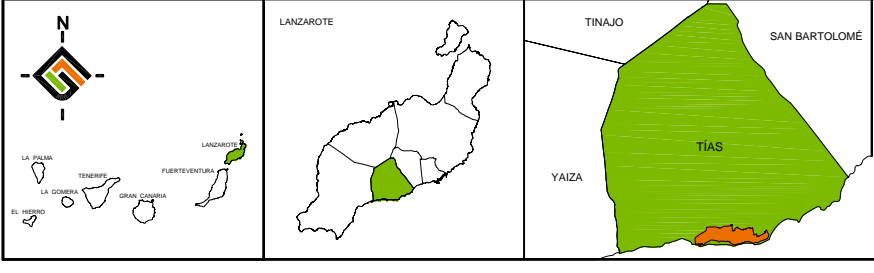




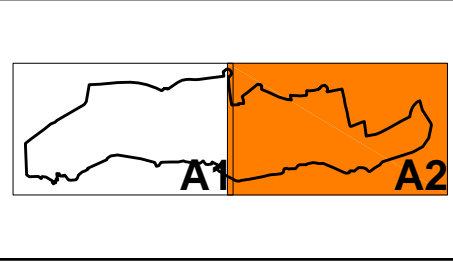
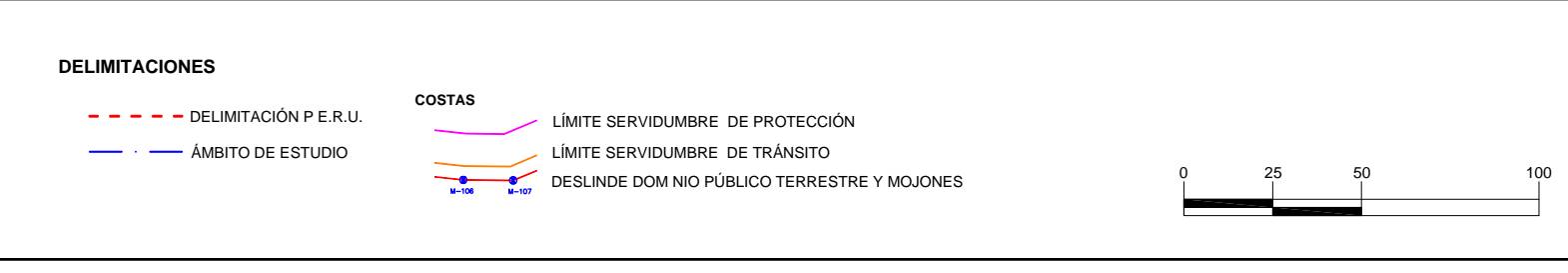
APARCAMIENTO DISUASORIO
CALLE PEDRO BARBA
115 PLAZAS / PLANTA SUP: 2.302 m² P

APARCAMIENTO DISUASORIO
AVDA. DE LAS PLAYAS
50 PLAZAS / PLANTA SUP: 1.000 m² P



- LEYENDA:**
- TRÁFICO:**
- ZONAS DE ESTACIONAMIENTO. Aproximadamente: 31.666 m² / 2.700 plazas
 - ZONAS DE ESTACIONAMIENTO EN LA VÍA. Aproximadamente: 9.200 metros lineales / 1.840 plazas
 - ZONAS DE APARCAMIENTOS DISUASORIOS Y PRIVADOS. Aproximadamente: 195 plazas
 - RODONALES
 - PEATONALES

- DELIMITACIONES:**
- DELIMITACIÓN P.E.R.U.
 - ÁMBITO DE ESTUDIO
- COSTAS:**
- LÍMITE SERVIDUMBRE DE PROTECCIÓN
 - LÍMITE SERVIDUMBRE DE TRÁNSITO
 - DESLINDE DOM NIO PÚBLICO TERRESTRE Y MUONES
- OTROS:**
- CARRIL BICI ESISTENTE
 - DIRECCIONES DE CIRCULACIÓN DE LAS VÍAS
 - PASO PEATONAL T PO CEBRA
 - MARCAS VIALES DE CIRCULACIÓN



PLAN PARA LA MODERNIZACIÓN, MEJORA E INCREMENTO DE LA COMPETITIVIDAD DE PUERTO DEL CARMEN. TIAS, LANZAROTE

PLANO: ESTADO Y CAPACIDAD DE LAS INFRAESTRUCTURAS Y SERVICIOS

SISTEMA VIARIO: TRÁFICO

FECHA: JULIO 2010
ESCALA: 1 : 2000
Nº PLANO: 23-A2

REDACTOR: EQUIPO TÉCNICO DE GESPLAN S.A.U.

gesplan

GOBIERNO AYUNTAMIENTO DE TIAS

GOBIERNO de Canarias